










**LEGENDA**

- Plangebied
  -  Plangrens
- Bestemmingen
  -  Groen
  -  Tuin
  -  Wonen - Erfwonen
- Dubbelbestemmingen
  -  Leiding - Gas
- Gebiedsaanduidingen
  -  milieuzone - Intrekgebied
- Bouwvlak
  -  bouwvlak
- Maatvoering
  -  maximum goothoogte (m), maximum bouwhoogte (m)
- Verklaring
  -  Ondergrond

**Gemeente Oldenzaal**



NAAM PLAN  
Ootmarsumsedijk 22

NAAM GML-BESTAND  
NL.IMRO.0173.BP09042-va01

DATUM  
25-4-2022

BLAD VAN BLADEN  
1 VAN 1

FORMAAT  
A3



**Best M ingenieursbureau**  
Buiksloterdijk 338 1034 ZG Amsterdam  
020 6338110 www.bestm.nl



Twentepoort Oost 16A 7609 RG Almelo  
0546 454466 www.bjjz.nu

TEKENAAR  
MvL

SCHAAL  
1 : 1000