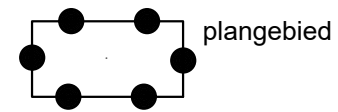






# LEGENDA


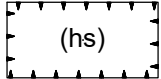

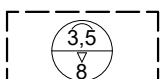
## PLANGEBIED



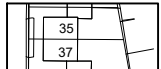
## BESTEMMINGEN

-  Groen **G**
-  Tuin **T**
-  Verkeer - Verblijfsgebied **V-VB**
-  Wonen **W**

## AANDUIDINGEN

-  milieuzone - intrekgebied
-  houtsingel **(hs)**
-  bouwvlak
-  maximum goothoogte (m), maximum bouwhoogte (m)

## VERKLARING

-  BGT- en kadastrale gegevens

wijzigingsplan **Noabershof, Oldenzaal**

schaal : 1 : 1000  
 formaat : A3  
 projectnummer : 210101  
 bladnummer : 1  
 aantal bladen : 1  
 identificatiecode : NL.IMRO.0173.BP08033-va01

gemeente **Oldenzaal**

datum : 21-06-2022  
 datum ondergrond : 10-03-2021  
 voorontwerp : -  
 ontwerp : 07-04-2022  
 vaststelling : 21-06-2022

